



מתקן בזק ראשל"צ



אלחנן 12 ראשל"צ | גב הבניין ברחוב לזרוב 4

החנייה במקום ממוספרת ומוגבלת רק לעובדי המקום עם מדבקה על הרכב



חנייה בתשלום

א. חניה כחול לבן ברחובות שמסביב למתקן בזק.

חניה ללא תשלום

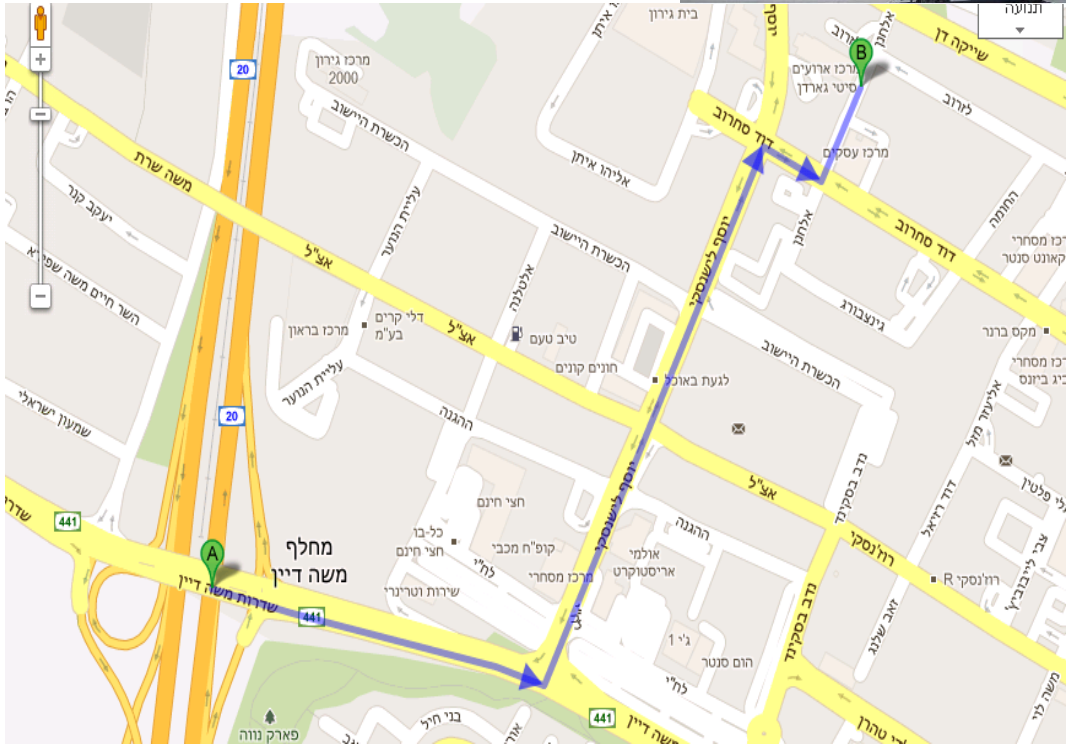
ב. ליד חנות מוצצים -רחוב יוסף לישנסקי 18 ראשון לציון (350 מטר, 5 דקות הליכה).

ג. מתחם מסעדת להבות -לישנסקי 20 ראשון לציון (300 מטר כ 4 דקות הליכה).

ד. ליד מתחם חצי חנים , רחוב הכשרת היישוב 3 ראשון לציון (750 מטר כ 10 דקות הליכה).

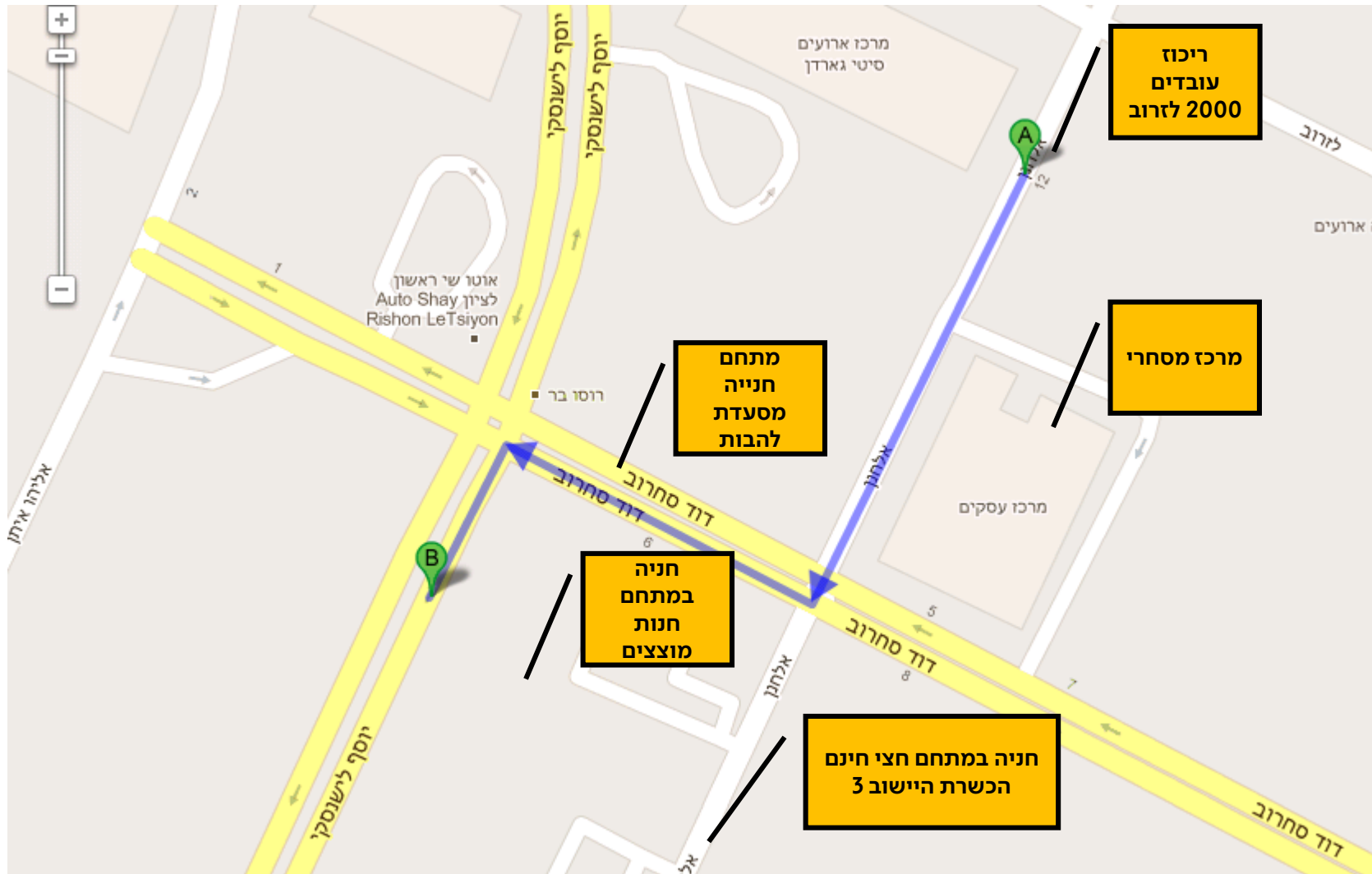
ה. קניון הזהב, רחוב דוד סחרוב 21 ראשון לציון (750 מטר , 9 דקות הליכה)

ו. רחוב שייקה דן (חניית עפר בשולי הכביש)



מקומות חנייה ללא תשלום

מסביב למתחם לזרוב ראשל"צ





מסלול הגעה ברגל

מהחניה במתחם "חצי חינם"
סניף הכשרת היישוב 3

הכשרת היישוב ויוסף לישנסקי 750 מ', 10 דקות

הוראות הליכה לאלחן 7, ראשון לציון

הכשרת היישוב 3
ראשון לציון

1. לך בכיוון צפון מערבה בהכשרת היישוב אל יוסף לישנסקי

260 מ'

2. פנה ימינה אל יוסף לישנסקי

250 מ'

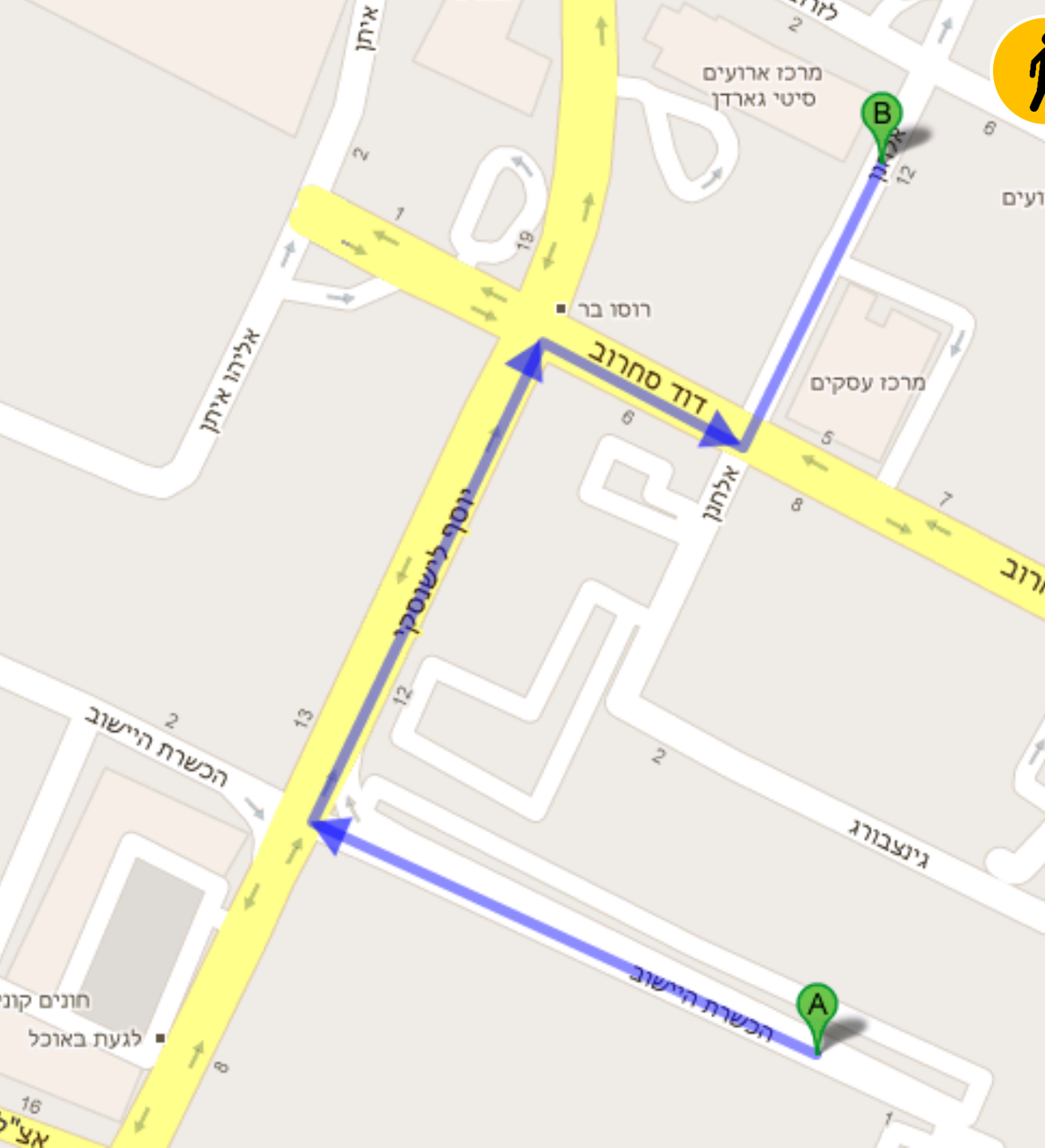
3. פנה ימינה אל דוד סחרוב

110 מ'

4. פנה שמאלה אל אלחן
היעד יופיע בצד שמאל

150 מ'

אלחן 7
ראשון לציון





מסלול הגעה ברגל

מרחוב יוסף ליזנסקי 18
(ליד חנות מוצצים)

הוראות הליכה לאלחנן 7, ראשון לציון

יוסף ליזנסקי 18
ראשון לציון



1. לך בכיוון צפון מזרחה ביוסף ליזנסקי אל דוד סחרוב

87 מ'

2. פנה ימינה אל דוד סחרוב



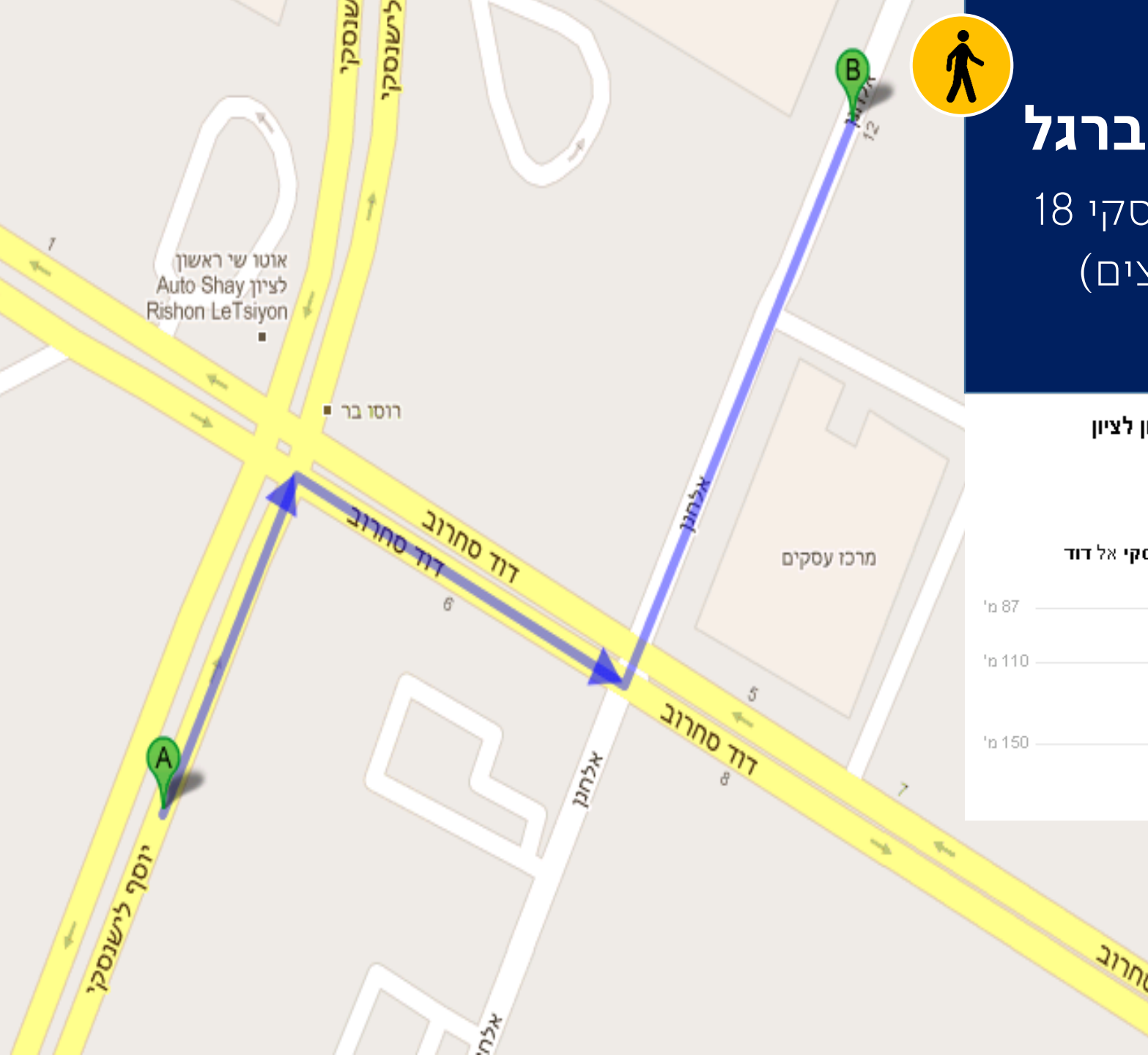
110 מ'

3. פנה שמאלה אל אלחנן
היעד יופיע בצד שמאל



150 מ'

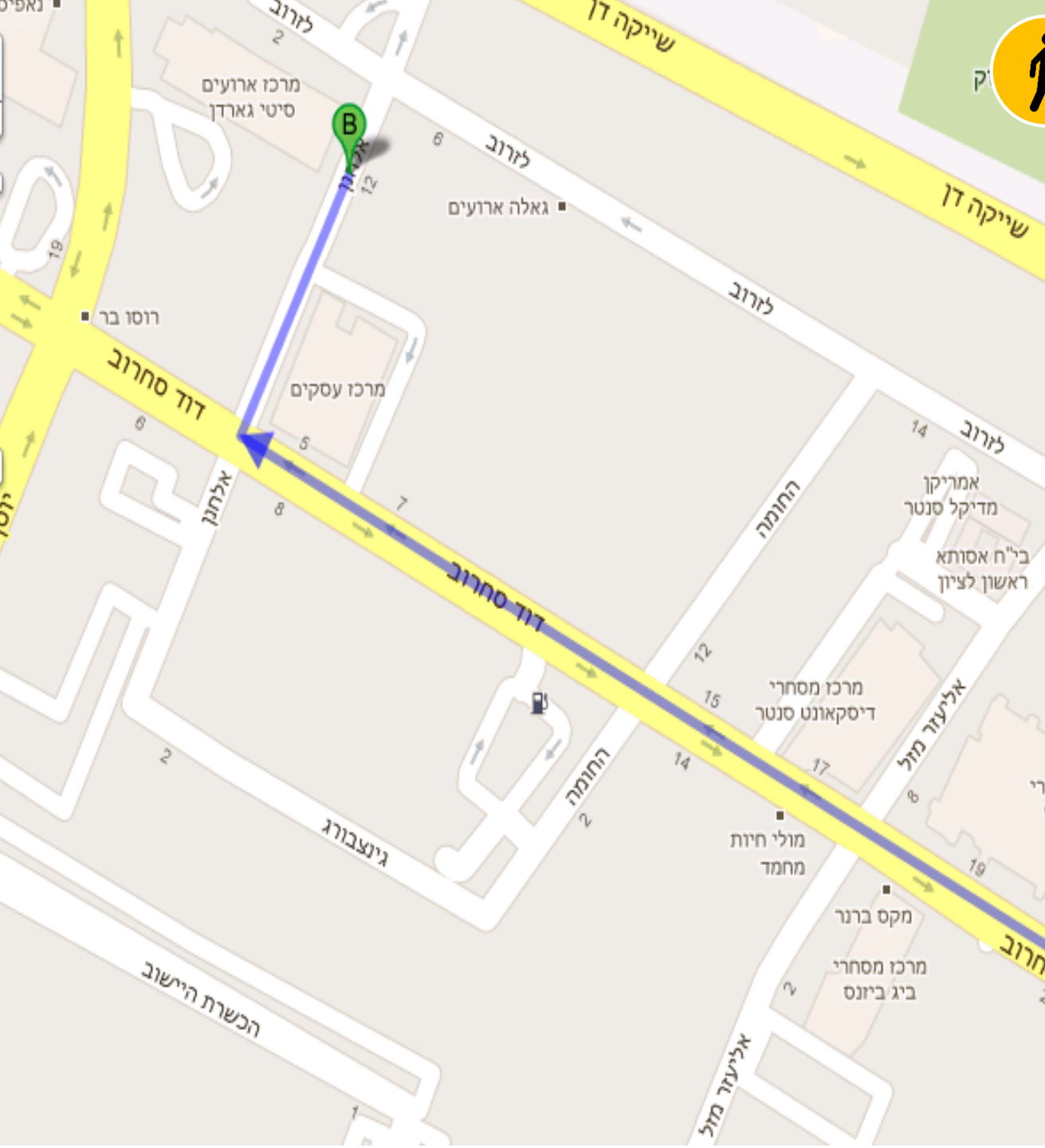
אלחנן 7
ראשון לציון





מסלול הגעה ברגל

מהחנייה בקניון הזהב



750 מ', 9 דקות

דוד שחרוב

הוראות הליכה לאלחנן 7, ראשון לציון

דוד שחרוב 21
ראשון לציון



1. לך בכיוון צפון מערבה בדוד שחרוב אל אליעזר מזל

600 מ'

2. פנה ימינה אל אלחנן היעד יופיע בצד שמאל



140 מ'

אלחנן 7
ראשון לציון



ארומה
הוהב בע"מ

